






















报告编号	结论	报告日期	图片
DAJC-107040-2021	合格	2021-05-10	 <p>经度: 93.877635 纬度: 41.893746 地址: 正在加载中... 海拔: 1011.3米 天气: 网络获取失败</p>
DAJC-108025-2021	合格	2021-03-21	
DAJC-108026-2021	合格	2021-03-12	




DAJC-108027-2021	合格	2021-03-12	
DAJC-108028-2021	合格	2021-03-12	
DAJC-108029-2021	合格	2021-03-12	
DAJC-108030-2021	合格	2021-03-12	

DAJC-108031-2021	合格	2021-03-12	
DAJC-108032-2021	合格	2021-03-12	
DAJC-108033-2021	合格	2021-03-12	
DAJC-108034-2021	合格	2021-03-12	

DAJC-108035-2021	合格	2021-03-12	
DAJC-108036-2021	合格	2021-03-12	
DAJC-108037-2021	合格	2021-03-12	
DAJC-108038-2021	合格	2021-03-12	





DAJC-108039-2021	合格	2021-03-12	
DAJC-108040-2021	合格	2021-03-12	
DAJC-108041-2021	合格	2021-03-12	
DAJC-108042-2021	合格	2021-03-12	

DAJC-108046-2021	合格	2021-04-01	<div data-bbox="844 203 1303 1008"><p>经度: 97.938498 纬度: 39.326825 地址: 正在获取中... 海拔: 2597.7米 天气: 正在获取中...</p></div>
DAJC-108047-2021	合格	2021-04-01	<div data-bbox="857 1034 1316 1839"><p>经度: 97.938498 纬度: 39.326825 地址: 正在获取中... 海拔: 2597.7米 天气: 正在获取中...</p></div>

DAJC-108048-2021	合格	2021-04-01	 <p>经度: 97.938498 纬度: 39.326825 地址: 正在获取中... 海拔: 2597.7米 天气: 正在获取中...</p>
DAJC-108049-2021	合格	2021-04-01	 <p>经度: 97.938498 纬度: 39.326825 地址: 正在获取中... 海拔: 2597.7米 天气: 正在获取中...</p>
DAJC-108050-2021	合格	2021-04-01	 <p>经度: 97.943838 纬度: 39.319699 地址: 正在获取中... 海拔: 2551.5米 天气: 正在获取中...</p>

DAJC-108051-2021	合格	2021-04-01	 <p>经度: 97.943838 纬度: 39.319699 地址: 正在获取中... 海拔: 2551.5米 天气: 正在获取中...</p>
DAJC-108052-2021	合格	2021-04-01	 <p>经度: 97.938498 纬度: 39.326825 地址: 正在获取中... 海拔: 2597.7米 天气: 正在获取中...</p>



DAJC-108053-2021	合格	2021-04-01	 <p>经度: 97.938498 纬度: 39.326825 地址: 正在获取中... 海拔: 2597.7米 天气: 正在获取中...</p>
DAJC-108054-2021	合格	2021-03-25	 <p>SHOT ON MI CC 9 AI TRIPLE CAMERA</p>
DAJC-108065-2021	合格	2021-04-30	 <p>经度: 93.866741 纬度: 41.887595 地址: 新疆维吾尔自治区哈密地区哈密市 海拔: 1029.0米 天气: 正在获取中...</p>

DAJC-108069-2021	合格	2021-03-18	
DAJC-108070-2021	合格	2021-03-18	
DAJC-108071-2021	合格	2021-03-28	
DAJC-108072-2021	合格	2021-03-28	


DAJC-108080-2021	合格	2021-05-25	 <p> 经度: 106.637923 纬度: 23.114659 地址: 广西壮族自治区百色市德保县大林 海拔: 775.6米 天气: 32~34℃ 北风 </p>
DAJC-108081-2021	合格	2021-05-25	 <p> 经度: 106.637923 纬度: 23.114659 地址: 广西壮族自治区百色市德保县大林 海拔: 775.6米 天气: 32~34℃ 北风 </p>
DAJC-108082-2021	合格	2021-06-05	
DAJC-108083-2021	合格	2021-06-05	



DAJC-108103-2021	合格	2021-07-03	 <p>经度: 109.392496 纬度: 27.560270 地址: 贵州省铜仁市碧江区新田湾 天气: 23°C 东北风 小雨</p>
DAJC-108104-2021	合格	2021-07-03	 <p>经度: 109.392496 纬度: 27.560270 地址: 贵州省铜仁市碧江区新田湾 天气: 23°C 东北风 小雨</p>



DAJC-108113-2021	合格	2021-07-12	 <p>经度: 120.340883 纬度: 42.085909 地址: 内蒙古自治区赤峰市敖汉旗宝老线 海拔: 0.0米 天气: 🌤️ 31 - 33°C 西南风</p>
DAJC-108114-2021	合格	2021-07-12	 <p>经度: 120.340883 纬度: 42.085909 地址: 内蒙古自治区赤峰市敖汉旗宝老线 海拔: 0.0米 天气: 🌤️ 31 - 33°C 西南风</p>

DAJC-108115-2021	合格	2021-07-14	
DAJC-108127-2021	合格	2021-07-27	
DAJC-108144-2021	合格	2021-07-20	




DAJC-108145-2021	合格	2021-07-20	 <p>现场拍照</p> <p>经度: 106.507264 纬度: 28.056023 地址: 贵州省铜仁市松桃苗族自治县河口村 海拔: 675.6米 天气: 34°C 东南风 多云</p>
DAJC-102005-2021	合格	2021-01-25	 <p>现场拍照</p> <p>经度: 106.0049687 纬度: 26.6884332 地址: 毕节市 • 老乌山村 时间: 2021-01-18 14:47:16 海拔: 1437.2米 天气: 晴 12度 北风 ≤ 3级 湿度 34% 方位角: 352°(北)</p>



DAJC-102006-2021	合格	2021-01-25	<div data-bbox="844 194 1303 1099"><div data-bbox="844 943 1077 1099"><p>经度: 106.0049645 纬度: 26.6884292 地址: 毕节市 • 老乌山村 时间: 2021-01-18 14:46:46 海拔: 1436.5米 天气: 晴 12度 北风 ≤ 3级 湿度 34% 方位角: 22.5°(东北)</p></div></div>
------------------	----	------------	---

DAJC-102019-2021	合格	2021-02-09	 <p>经度: 105.962007 纬度: 26.602596 地址: 贵州省毕节市织金县煤洞口 海拔: 1291.5米</p>
DAJC-102020-2021	合格	2021-02-09	 <p>经度: 105.962007 纬度: 26.602596 地址: 贵州省毕节市织金县煤洞口 海拔: 1291.5米</p>

DAJC-102021-2021	合格	2021-02-17	<div><p>经度: 110.296599 纬度: 39.090981 地址: 正在加载中-- 海拔: 1156.4米 天气: 网络获取失败 备注: 长按水印编辑备注</p></div>
DAJC-102022-2021	合格	2021-02-17	<div><p>经度: 110.296599 纬度: 39.090981 地址: 正在加载中-- 海拔: 1156.4米 天气: 网络获取失败 备注: 长按水印编辑备注</p></div>




DAJC-102049-2021	合格	2021-04-23	 <p>经度: 110.296599 纬度: 39.090981 地址: 正在加载中... 海拔: 1156.4米 天气: 网络获取失败 备注: 长按水印编辑备注</p>
DAJC-102050-2021	合格	2021-04-23	 <p>经度: 110.296538 纬度: 39.090862 地址: 网络获取失败 海拔: 1160.8米 天气: 网络获取失败 备注: 长按水印编辑备注</p>



DAJC-102051-2021	合格	2021-04-23	 <p> 经度: 109.626778 纬度: 39.016428 地址: 内蒙古自治区鄂尔多斯市伊金霍洛旗石拉乌素煤炭公司 海拔: 4311.7米 天气: ☁️ 17 ~ 17°C 西南风 备注: 长按水印编辑备注 </p>
DAJC-102052-2021	合格	2021-04-23	 <p> 经度: 109.627009 纬度: 39.016629 地址: 内蒙古自治区鄂尔多斯市伊金霍洛旗石拉乌素煤炭公司 海拔: 4315.8米 天气: ☁️ 4 ~ 12°C 西风 备注: 长按水印编辑备注 </p>
DAJC-102060-2021	合格	2021-07-10	 <p> 工程记录 地址: 贵州省毕节市金沙县 经纬度: 106.568521 海拔: 2740.1354 方位角: 34.8° 天气: ☁️ 18 ~ 27°C 北风 备注: 长按水印编辑备注 </p>



DAJC-102061-2021	合格	2021-07-10	 <p>工程记录</p> <p>地址: 贵州省毕节市金沙县水鸭塘 经纬度: 106.568474, 27.401340 方位角: 308° 天气: 18 - 27°C 北风 备注: 长按水印编辑备注</p>
DAJC-102062-2021	合格	2021-06-28	 <p>经度: 110.439902 纬度: 39.274099 地址: 陕西省榆林市府谷县大石公路前五当沟大桥 海拔: 0.0米 备注: 郭家湾煤矿</p>



DAJC-102063-2021	合格	2021-06-28	 <p> 经度：正在获取中 纬度：正在获取中 地址：网络获取失败 海拔：正在获取中 备注：郭家湾煤矿 </p>
DAJC-102064-2021	合格	2021-07-12	 <p> 经度：105.731296 纬度：26.659290 地址：贵州省毕节市织金县偏岩子 海拔：1511.4米 天气：24°C 东南风 多云 </p>



DAJC-102065-2021	合格	2021-07-12	 <p> 经度: 105.723988° 纬度: 26.658581° 地址: 贵州省毕节市织金县大菱 海拔: 1525.3米 天气: 24°C 东南风 多云 </p>
DAJC-102066-2021	合格	2021-08-02	 <p> 经度: 110.246371° 纬度: 38.785812° 地址: 正在获取中 时间: 2021-07-22 09:56:29 海拔: 0.0米 天气: 天气获取失败 </p>

DAJC-102067-2021	合格	2021-08-02	 <p>现场拍照</p> <p>经度: 110.246371 纬度: 38.785812 地址: 正在获取中 时间: 2021-07-22 09:56:29 海拔: 0.0米 天气: 天气获取失败</p>
DAJC-128009-2021	合格	2021-04-15	 <p>现场拍照</p> <p>经度: 网络获取失败 纬度: 网络获取失败 地址: 网络获取失败 时间: 网络获取失败 海拔: 网络获取失败 天气: 网络获取失败 备注: 长按水印编辑备注</p>
DAJC-128010-2021	合格	2021-04-15	 <p>现场拍照</p> <p>经度: 网络获取失败 纬度: 网络获取失败 地址: 网络获取失败 时间: 网络获取失败 海拔: 网络获取失败 天气: 网络获取失败 备注: 长按水印编辑备注</p>



DAJC-128011-2021	合格	2021-04-15	<div><p>经纬度：网络获取失败 精度：网络获取失败 地址：网络获取失败 时间：网络获取失败 海拔：网络获取失败 天气：网络获取失败 备注：长按水印编辑备注</p></div>
DAJC-128012-2021	合格	2021-04-15	<div><p>经纬度：网络获取失败 精度：网络获取失败 地址：网络获取失败 时间：网络获取失败 海拔：网络获取失败 天气：网络获取失败 备注：长按水印编辑备注</p></div>


DAJC-128013-2021	合格	2021-04-15	
DAJC-128014-2021	合格	2021-04-15	



DAJC-128015-2021	合格	2021-04-22	 <p>经纬度：网络获取失败 经纬度：网络获取失败 地址：网络获取失败 时间：网络获取失败 海拔：网络获取失败 天气：网络获取失败 备注：长按水印编辑备注</p>
DAJC-128016-2021	合格	2021-04-22	 <p>经纬度：网络获取失败 经纬度：网络获取失败 地址：网络获取失败 时间：网络获取失败 海拔：网络获取失败 天气：网络获取失败 备注：长按水印编辑备注</p>

DAJC-128017-2021	合格	2021-04-22	 <p>经纬度：网络获取失败 经纬度：网络获取失败 地址：网络获取失败 时间：网络获取失败 海拔：网络获取失败 天气：网络获取失败 备注：长按水印编辑备注</p>
DAJC-128018-2021	合格	2021-04-22	 <p>经纬度：网络获取失败 经纬度：网络获取失败 地址：网络获取失败 时间：网络获取失败 海拔：网络获取失败 天气：网络获取失败 备注：长按水印编辑备注</p>




DAJC-128019-2021	合格	2021-04-22	 <p>经纬度：网络获取失败 纬度：网络获取失败 地址：网络获取失败 时间：网络获取失败 海拔：网络获取失败 天气：网络获取失败 备注：长按水印编辑备注</p>
DAJC-128020-2021	合格	2021-04-22	 <p>经纬度：网络获取失败 纬度：网络获取失败 地址：网络获取失败 时间：网络获取失败 海拔：网络获取失败 天气：网络获取失败 备注：长按水印编辑备注</p>
DAJC-128021-2021	合格	2021-04-22	 <p>经纬度：网络获取失败 纬度：网络获取失败 地址：网络获取失败 时间：网络获取失败 海拔：网络获取失败 天气：网络获取失败 备注：长按水印编辑备注</p>



DAJC-128022-2021	合格	2021-04-22	 <p>经纬度：网络获取失败 精度：网络获取失败 地址：网络获取失败 时间：网络获取失败 海拔：网络获取失败 天气：网络获取失败 备注：长按水印编辑备注</p>
DAJC-128023-2021	合格	2021-04-22	 <p>经纬度：网络获取失败 精度：网络获取失败 地址：网络获取失败 时间：网络获取失败 海拔：网络获取失败 天气：网络获取失败 备注：长按水印编辑备注</p>



DAJC-128024-2021	合格	2021-04-22	 <p>经纬度：网络获取失败 经纬度：网络获取失败 地址：网络获取失败 时间：网络获取失败 海拔：网络获取失败 天气：网络获取失败 备注：长按水印编辑备注</p>
DAJC-128025-2021	合格	2021-04-19	 <p>经纬度：网络获取失败 经纬度：网络获取失败 地址：网络获取失败 时间：网络获取失败 海拔：网络获取失败 天气：网络获取失败 备注：长按水印编辑备注</p>

DAJC-128026-2021	合格	2021-04-19	 <p>经纬度：网络获取失败 海拔：网络获取失败 地址：网络获取失败 时间：网络获取失败 海拔：网络获取失败 天气：网络获取失败 备注：长按水印编辑备注</p>
DAJC-128027-2021	合格	2021-04-19	 <p>经纬度：网络获取失败 海拔：网络获取失败 地址：网络获取失败 时间：网络获取失败 海拔：网络获取失败 天气：网络获取失败 备注：长按水印编辑备注</p>



DAJC-128028-2021	合格	2021-04-19	 <p>经纬度：网络获取失败 经纬度：网络获取失败 地址：网络获取失败 时间：网络获取失败 海拔：网络获取失败 天气：网络获取失败 备注：长按水印编辑备注</p>
DAJC-128029-2021	合格	2021-04-19	 <p>经纬度：网络获取失败 经纬度：网络获取失败 地址：网络获取失败 时间：网络获取失败 海拔：网络获取失败 天气：网络获取失败 备注：长按水印编辑备注</p>



DAJC-128030-2021	合格	2021-04-19	 <p> 经度: 网络获取失败 纬度: 网络获取失败 地址: 网络获取失败 时间: 网络获取失败 海拔: 网络获取失败 天气: 网络获取失败 备注: 长按水印编辑备注 </p>
DAJC-128031-2021	合格	2021-06-18	 <p> 经度: 网络获取失败 纬度: 网络获取失败 地址: 正在加载... 时间: 网络获取失败 海拔: 网络获取失败 天气: 网络获取失败 备注: 长按水印编辑备注 </p>
DAJC-128032-2021	合格	2021-06-18	 <p> 经度: 网络获取失败 纬度: 网络获取失败 地址: 正在加载... 时间: 网络获取失败 海拔: 网络获取失败 天气: 网络获取失败 备注: 长按水印编辑备注 </p>



DAJC-128035-2021	合格	2021-04-30	 <p>地址：正在拍摄中 经纬度：网络获取失败 海拔：网络获取失败 天气：网络获取失败 备注：长按水印编辑备注</p>
DAJC-128036-2021	合格	2021-04-30	 <p>经纬度：网络获取失败 地址：正在拍摄中 时间：网络获取失败 海拔：网络获取失败 天气：网络获取失败 备注：长按水印编辑备注</p>





DAJC-128037-2021	合格	2021-04-30	<div><p>经纬度：网络获取失败 经纬度：网络获取失败 地址：正在拍摄中 时间：网络获取失败 海拔：网络获取失败 天气：网络获取失败 备注：长按水印编辑备注</p></div>
DAJC-128038-2021	合格	2021-04-30	<div><p>经纬度：网络获取失败 经纬度：网络获取失败 地址：正在拍摄中 时间：网络获取失败 海拔：网络获取失败 天气：网络获取失败 备注：长按水印编辑备注</p></div>




DAJC-128039-2021	合格	2021-04-30	
DAJC-128040-2021	合格	2021-04-30	



DAJC-128041-2021	合格	2021-04-30	 <p>现场拍照</p> <p>经纬度：网络获取失败 海拔：网络获取失败 地址：正在拍摄中 时间：网络获取失败 海拔：网络获取失败 天气：网络获取失败 备注：长按水印编辑备注</p>
DAJC-128042-2021	合格	2021-04-30	 <p>现场拍照</p> <p>经纬度：网络获取失败 海拔：网络获取失败 地址：正在拍摄中 时间：网络获取失败 海拔：网络获取失败 天气：网络获取失败 备注：长按水印编辑备注</p>





DAJC-128043-2021	合格	2021-04-30	 <p>经纬度：网络获取失败 经纬度：网络获取失败 地址：正在拍摄中 时间：网络获取失败 海拔：网络获取失败 天气：网络获取失败 备注：长按水印编辑备注</p>
DAJC-128044-2021	合格	2021-04-30	 <p>经纬度：网络获取失败 经纬度：网络获取失败 地址：正在拍摄中 时间：网络获取失败 海拔：网络获取失败 天气：网络获取失败 备注：长按水印编辑备注</p>




DAJC-128045-2021	合格	2021-04-30	 <p>现场拍照</p> <p>经度：网络获取失败 纬度：网络获取失败 地址：正在加载中 时间：网络获取失败 海拔：网络获取失败 天气：网络获取失败 备注：长按水印编辑备注</p>
DAJC-128046-2021	合格	2021-04-30	 <p>现场拍照</p> <p>经度：网络获取失败 纬度：网络获取失败 地址：正在加载中 时间：网络获取失败 海拔：网络获取失败 天气：网络获取失败 备注：长按水印编辑备注</p>



DAJC-128047-2021	合格	2021-06-18	 <p>经纬: 网络获取失败 纬度: 网络获取失败 地址: 正在加载中 时间: 网络获取失败 海拔: 网络获取失败 天气: 网络获取失败 备注: 长按水印编辑备注</p>
DAJC-128048-2021	合格	2021-06-18	 <p>经纬: 网络获取失败 纬度: 网络获取失败 地址: 正在加载中 时间: 网络获取失败 海拔: 网络获取失败 天气: 网络获取失败 备注: 长按水印编辑备注</p>
DAJC-128049-2021	合格	2021-06-18	 <p>经纬: 网络获取失败 纬度: 网络获取失败 地址: 正在加载中 时间: 网络获取失败 海拔: 网络获取失败 天气: 网络获取失败 备注: 长按水印编辑备注</p>
DAJC-128050-2021	合格	2021-06-18	 <p>经纬: 网络获取失败 纬度: 网络获取失败 地址: 正在加载中 时间: 网络获取失败 海拔: 网络获取失败 天气: 网络获取失败 备注: 长按水印编辑备注</p>

DAJC-128051-2021	合格	2021-04-22	 <p> 经度：网络获取失败 纬度：网络获取失败 地址：正在加载中 时间：网络获取失败 海拔：网络获取失败 天气：网络获取失败 备注：长按水印编辑备注 </p>
DAJC-128052-2021	合格	2021-04-22	 <p> 经度：网络获取失败 纬度：网络获取失败 地址：正在加载中 时间：网络获取失败 海拔：网络获取失败 天气：网络获取失败 备注：长按水印编辑备注 </p>
DAJC-128053-2021	合格	2021-04-22	 <p> 经度：网络获取失败 纬度：网络获取失败 地址：正在加载中 时间：网络获取失败 海拔：网络获取失败 天气：网络获取失败 备注：长按水印编辑备注 </p>



DAJC-128054-2021	合格	2021-04-22	 <p>经纬度：网络获取失败 纬度：网络获取失败 地址：正在加载中... 时间：网络获取失败 海拔：网络获取失败 天气：网络获取失败 备注：长按水印编辑备注</p>
DAJC-128065-2021	合格	2021-06-22	 <p>经纬度：网络获取失败 纬度：网络获取失败 地址：正在加载中... 时间：网络获取失败 海拔：网络获取失败 天气：网络获取失败 备注：长按水印编辑备注</p>




DAJC-128066-2021	合格	2021-06-22	 <p>经纬：网络获取失败 纬度：网络获取失败 地址：正在加载中 时间：网络获取失败 海拔：网络获取失败 天气：网络获取失败 备注：长按水印编辑备注</p>
DAJC-128067-2021	合格	2021-06-22	 <p>经纬：网络获取失败 纬度：网络获取失败 地址：正在加载中 时间：网络获取失败 海拔：网络获取失败 天气：网络获取失败 备注：长按水印编辑备注</p>
DAJC-128068-2021	合格	2021-06-22	 <p>经纬：网络获取失败 纬度：网络获取失败 地址：正在加载中 时间：网络获取失败 海拔：网络获取失败 天气：网络获取失败 备注：长按水印编辑备注</p>
DAJC-128069-2021	合格	2021-06-22	 <p>经纬：网络获取失败 纬度：网络获取失败 地址：正在加载中 时间：网络获取失败 海拔：网络获取失败 天气：网络获取失败 备注：长按水印编辑备注</p>

DAJC-128070-2021	合格	2021-06-22	 <p>经纬: 网络获取失败 海拔: 网络获取失败 地址: 正在加载... 时间: 网络获取失败 海拔: 网络获取失败 天气: 网络获取失败 备注: 长按水印编辑备注</p>
DAJC-128071-2021	合格	2021-06-22	 <p>经纬: 网络获取失败 海拔: 网络获取失败 地址: 正在加载... 时间: 网络获取失败 海拔: 网络获取失败 天气: 网络获取失败 备注: 长按水印编辑备注</p>
DAJC-128072-2021	合格	2021-06-22	 <p>经纬: 网络获取失败 海拔: 网络获取失败 地址: 正在加载... 时间: 网络获取失败 海拔: 网络获取失败 天气: 网络获取失败 备注: 长按水印编辑备注</p>

DAJC-128073-2021	合格	2021-06-22	
DAJC-128074-2021	合格	2021-06-22	




DAJC-128075-2021	合格	2021-06-22	
DAJC-128076-2021	合格	2021-06-22	



DAJC-128077-2021	合格	2021-06-22	 <p>应急处理 消防电话:8230300 安全监督部门电 现场拍照</p> <p>经纬度: 网络获取失败 海拔: 网络获取失败 地址: 正在加载中 时间: 网络获取失败 海拔: 网络获取失败 天气: 网络获取失败 备注: 长按水印编辑备注</p>
DAJC-128078-2021	合格	2021-06-22	 <p>现场拍照</p> <p>经纬度: 网络获取失败 海拔: 网络获取失败 地址: 正在加载中 时间: 网络获取失败 海拔: 网络获取失败 天气: 网络获取失败 备注: 长按水印编辑备注</p>



DAJC-128079-2021	合格	2021-06-22	 <p> 经纬度：网络获取失败 地址：正在加载中 时间：网络获取失败 海拔：网络获取失败 天气：网络获取失败 备注：长按水印编辑备注 </p>
DAJC-128080-2021	合格	2021-06-22	 <p> 经纬度：网络获取失败 地址：正在加载中 时间：网络获取失败 海拔：网络获取失败 天气：网络获取失败 备注：长按水印编辑备注 </p>
DAJC-12808112086-2021	合格	2021-06-22	 <p> 经纬度：网络获取失败 地址：正在加载中 时间：网络获取失败 海拔：网络获取失败 天气：网络获取失败 备注：长按水印编辑备注 </p>




DAJC-128087-2021	合格	2021-07-05	 <p>现场拍照</p> <p>经纬度: 网络获取失败 纬度: 网络获取失败 地址: 正在加载中 时间: 网络获取失败 海拔: 网络获取失败 天气: 网络获取失败 备注: 长按水印编辑备注</p>
DAJC-128088-2021	合格	2021-07-05	 <p>现场拍照</p> <p>经纬度: 网络获取失败 纬度: 网络获取失败 地址: 正在加载中 时间: 网络获取失败 海拔: 网络获取失败 天气: 网络获取失败 备注: 长按水印编辑备注</p>
DAJC-130003-2021	合格	2021-03-16	 <p>现场拍照</p> <p>经纬度: 网络获取失败 纬度: 网络获取失败 地址: 正在加载中 时间: 网络获取失败 海拔: 网络获取失败 天气: 网络获取失败 备注: 长按水印编辑备注</p>




DAJC-130004-2021	合格	2021-03-16	
DAJC-130005-2021	合格	2021-03-16	
DAJC-130006-2021	合格	2021-03-10	
DAJC-130007-2021	合格	2021-03-10	
DAJC-130011-2021	合格	2021-03-16	



DAJC-130012-2021	合格	2021-03-16	
DAJC-130013-18-2021	合格	2021-03-16	
DAJC-130019-25-2021	合格	2021-03-16	

DAJC-130026-2021	合格	2021-04-07	 <p>SHOT ON MI NOTE 3 MI DUAL CAMERA</p>
DAJC-130027-2021	合格	2021-04-07	 <p>SHOT ON MI NOTE 3 MI DUAL CAMERA</p>



DAJC-130028-2021	合格	2021-04-07	 <p>SHOT ON MI NOTE 3 MI DUAL CAMERA</p>
DAJC-130029-2021	合格	2021-04-07	 <p>SHOT ON MI NOTE 3 MI DUAL CAMERA</p>




DAJC-130043-2021	合格	2021-03-16	
DAJC-130044-2021	合格	2021-03-16	
DAJC-130045-2021	合格	2021-03-16	




DAJC-130046-2021	合格	2021-03-17	
DAJC-130047-2021	合格	2021-03-17	
DAJC-130062-076-2021	合格	2021-07-02	



DAJC-130079-2021	合格	2021-06-20	
DAJC-130080-2021	合格	2021-06-20	


DAJC-130081-2021	合格	2021-06-20	
DAJC-130082-2021	合格	2021-06-14	



DAJC-130083-2021	合格	2021-06-14	 <p>经度: 正在获取中 纬度: 正在获取中 地址: 网络获取失败 时间: 正在获取中 海拔: 正在获取中 天气: 正在获取中</p>
DAJC-130109-2021	合格	2021-07-21	 <p>经度: 正在获取中... 纬度: 正在获取中... 地址: 正在获取中... 海拔: 正在获取中... 天气: 网络获取失败</p>

DAJC-130110-2021	合格	2021-07-21	 <p>经度：正在获取中... 纬度：正在获取中... 地址：正在获取中... 海拔：正在获取中... 天气：网络获取失败</p>
DAJC-130111-2021	合格	2021-07-21	 <p>经度：正在获取中... 纬度：正在获取中... 地址：正在获取中... 海拔：正在获取中... 天气：网络获取失败</p>
DAJC-130112-2021	合格	2021-07-21	 <p>经度：正在获取中... 纬度：正在获取中... 地址：正在获取中... 海拔：正在获取中... 天气：网络获取失败</p>

DAJC-130113-2021	合格	2021-07-21	
DAJC-130114-2021	合格	2021-07-21	
DAJC-130115-2021	合格	2021-07-24	

DAJC-130116-2021	合格	2021-07-24	 <p>经度：正在获取中... 纬度：正在获取中... 地址：正在获取中... 海拔：正在获取中... 天气：网络获取失败</p>
DAJC-130117-2021	合格	2021-07-24	 <p>经度：正在获取中... 纬度：正在获取中... 地址：正在获取中... 海拔：正在获取中... 天气：网络获取失败</p>

DAJC-111001-2021	合格	2021-03-15	 <p> 经度：120.196082 纬度：49.298329 地址：内蒙古自治区呼伦贝尔市陈巴尔虎旗天宝矿业 海拔：0.0米 天气：☁️ -6 ~ 8℃ 西南风 </p>
DAJC-111002-2021	合格	2021-03-30	 <p>CC SHOT ON MI CC 9</p>
DAJC-111003-2021	合格	2021-03-30	 <p> 经度：116.014176 纬度：42.310472 地址：内蒙古自治区锡林郭勒盟苏尼特右旗金日和矿业有限责任公司警务室 时间：2021-03-20 20:25:00 海拔：1243.0米 天气：☁️ -10 ~ -2℃ 北风 </p>


DAJC-111004-2021	合格	2021-05-12	 <p>经度: 115.080619 纬度: 42.291593 地址: 内蒙古自治区锡林郭勒盟正镶白旗510国道 时间: 2021-05-07 09:26:08 海拔: 0.0米</p>
DAJC-111007-2021	合格	2021-04-28	 <p>经度: 118.305110 纬度: 45.997401 地址: 内蒙古自治区锡林郭勒盟东乌珠穆沁旗 时间: 2021-04-21 07:33:25 海拔: 1128.9米 天气: ☀️ 13~24°C 南风 备注: 融冠</p>

DAJC-111008-2021	合格	2021-06-15	 <p>经度：119.020615 纬度：46.440912 地址：内蒙古自治区锡林郭勒盟东乌珠穆沁旗锡林郭勒盟山金阿尔哈达矿业有限公司 海拔：58.8米 天气：☀️ 5~14℃ 北风</p>
DAJC-111009-2021	合格	2021-06-15	 <p>经度：117.651258 纬度：43.349637 地址：网络获取失败 海拔：1226.8米 天气：☁️ 18 - 24℃ 北风</p>
DAJC-111010-2021	合格	2021-06-15	 <p>经度：117.651258 纬度：43.349637 地址：网络获取失败 海拔：1226.8米 天气：网络获取失败</p>

DAJC-111011-2021	合格	2021-06-22	
DAJC-A402001-S-2021-2020	合格	2021-03-17	

DAJC-A402002-S-2021-2020	合格	2021-03-17	
DAJC-A402005-2021-2020	合格	2021-03-10	
DAJC-A402006-2021-2020	合格	2021-03-10	

DAJC-A402009-2021-2020	合格	2021-04-02	
DAJC-A402010-2021-2020	合格	2021-04-02	
DAJC-A402011-2021-2020	合格	2021-03-18	
DAJC-A402012-2021-2020	合格	2021-03-18	

DAJC-A402013-2021-2020	合格	2021-05-24	 <p>经纬度: 113.005102 纬度: 36.079698 地址: 山西省长治市上党区长治黎都农商银行(北呈支行) 海拔: 963.7米 天气: 17 - 27°C 北风</p>
DAJC-A402014-2021-2020	合格	2021-05-24	 <p>经纬度: 113.005102 纬度: 36.079698 地址: 山西省长治市上党区长治黎都农商银行(北呈支行) 海拔: 963.7米 天气: 17 - 27°C 北风</p>

DAJC-A402015-2021-2020	合格	2021-05-24	
DAJC-A402016-2021-2020	合格	2021-05-24	
DAJC-A402018-2021-2020	合格	2021-04-14	

DAJC-A402021-2021-2020	合格	2021-05-24	
DAJC-A402022-2021-2020	合格	2021-05-24	

DAJC-A402023-2021-2020		2021-05-24	<div><p>经度: 113.030510 纬度: 36.070336 地址: 山西省长治市上党区G55二广高速西坡村委会 海拔: 0.0米 天气: 🌤️ 17 - 27°C 北风</p></div>
DAJC-A402024-2021-2020	合格	2021-05-24	<div><p>经度: 113.031121 纬度: 36.070197 地址: 山西省长治市上党区G55二广高速西坡村委会 海拔: 0.0米 天气: 🌤️ 17 - 27°C 北风</p></div>